

12-13 JUIN 2026

RALLYE

HAUTE VALLÉE DE LA LOIRE

26^E ÉDITION

2^{ÈME}
ÉDITION VHC

6
SPÉCIALES
CHRONO
AVEC

1 NOUVELLE



ASA-HVL.FR

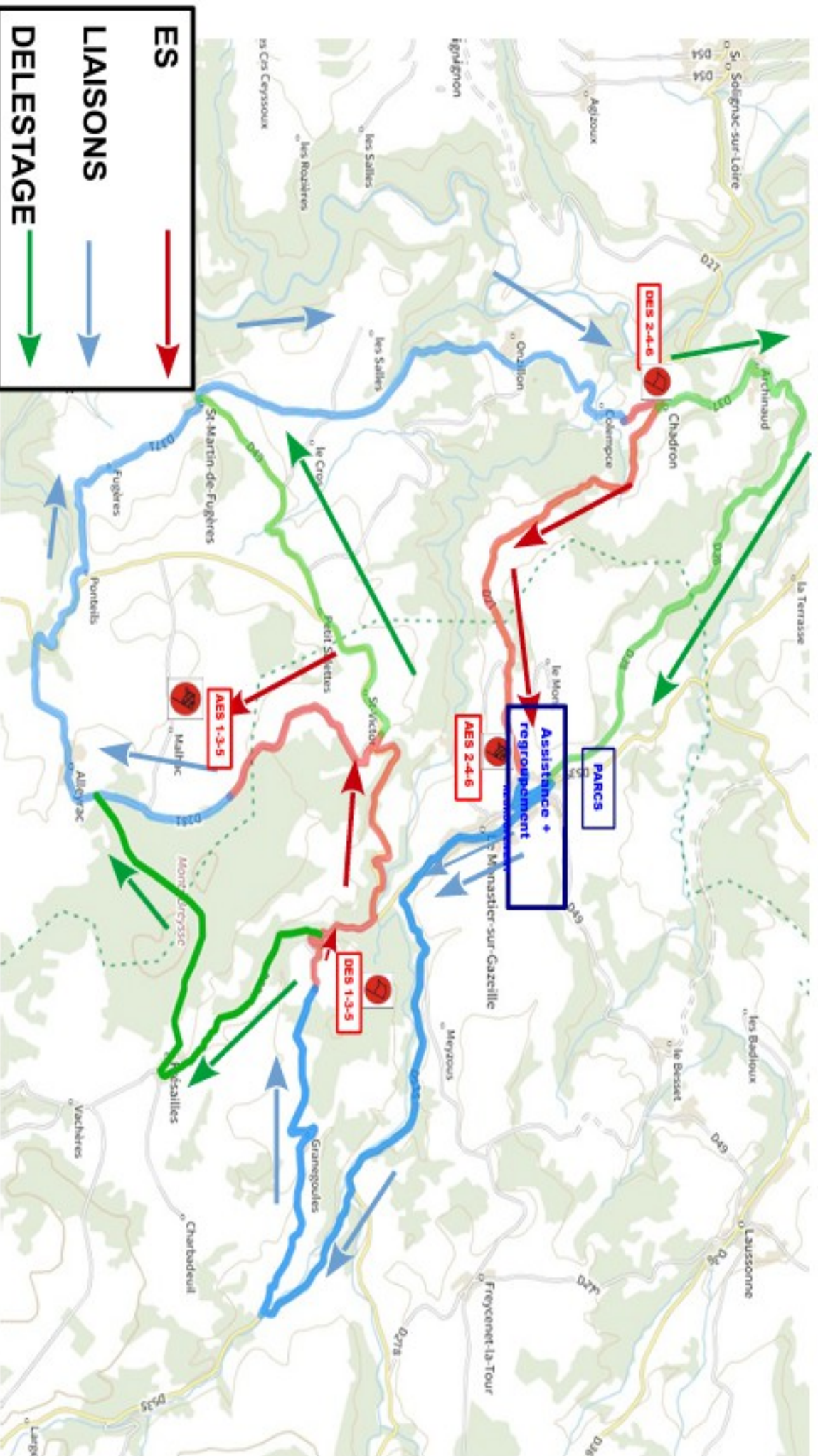


ROADBOOK

26ème Rallye Régional de la Haute Vallée de la Loire

2ème Rallye VHC de la Haute Vallée de la Loire

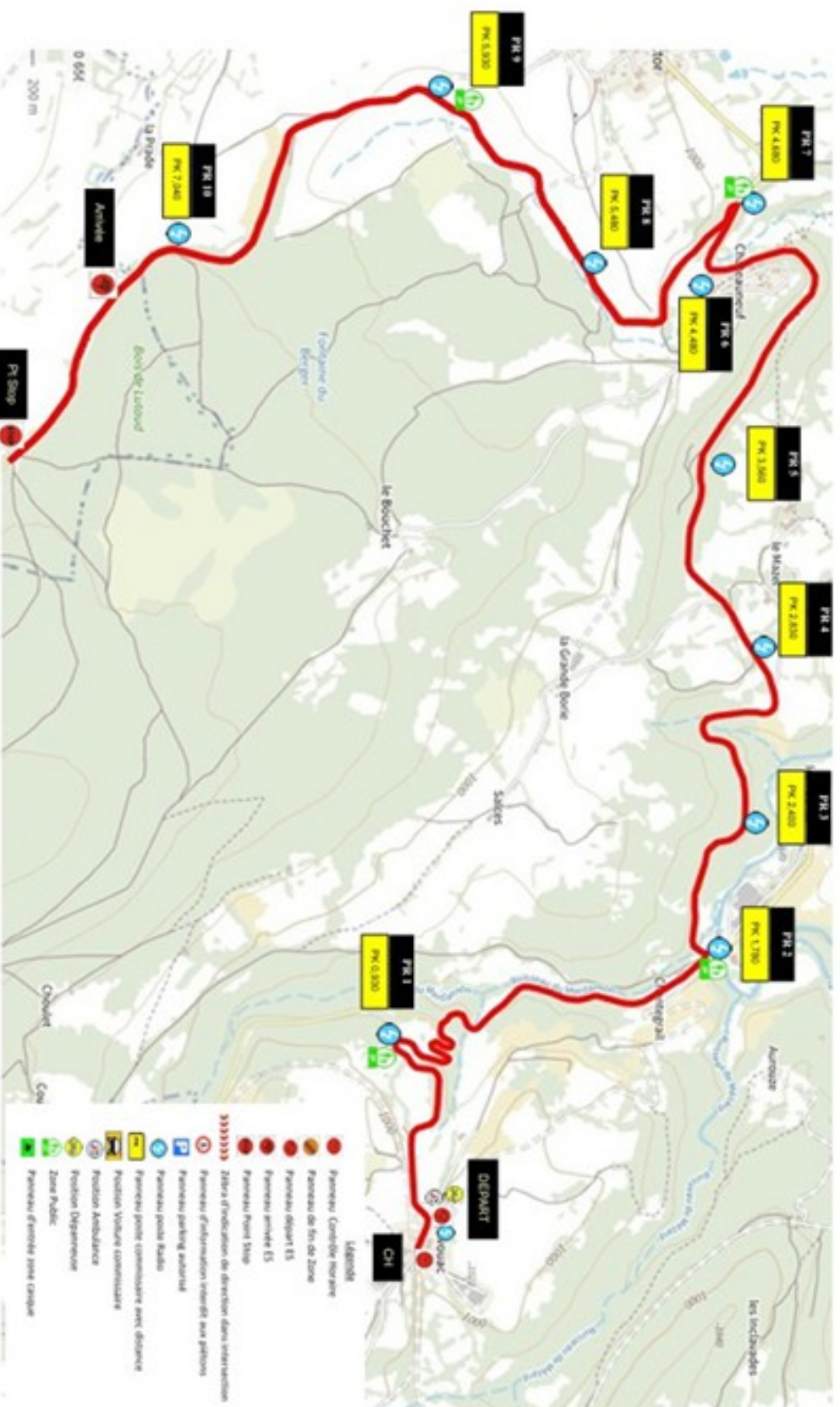
12 et 13 juin 2026



26ème Rallye Régional Haute Vallée de la Loire les 12 et 13 juin 2026

2ème Rallye Régional Haute Vallée de la Loire VHC

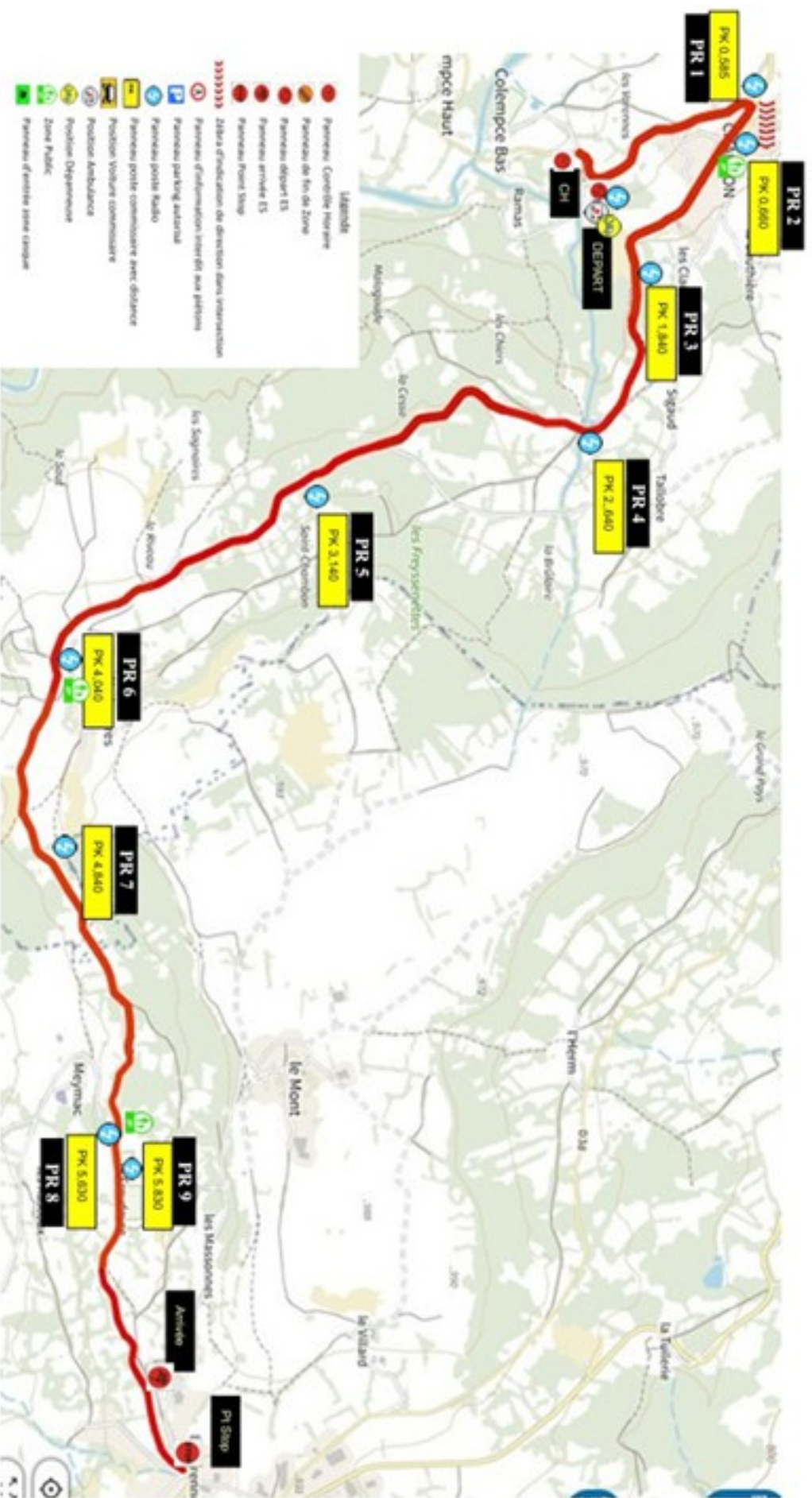
EPREUVE SPECIALE 1-3-5 / Avouac – Prades



26ème Rallye Régional Haute Vallée de la Loire les 12 et 13 juin 2026

2ème Rallye Régional Haute Vallée de la Loire VHC

EPREUVE SPECIALE 2-4-6 / Colempces – Le Monastier/Gazeille














Parc fermé - Parc regroupement



















Parc Assistance

















Du CH 0 au CH 0A		1ère étape : 1ère section : 1er secteur			
Du CH 2 au CH 2A		1ère étape : 2ème section : 1er secteur			
Du CH 4 au CH 4A		1ère étape : 3ème section : 1er secteur			
Le Monastier		Distance 1,170 km	Temps imparti 5 mn	Moyenne 14 Km/h	Page 1
Distances		Directions	Informations	Distance restante	
Cumulées	Partielles				
0,000	0,000		 Sortie 0-2B-4B Sortie parc fermé Sortie parc regroupement	1,170	
0,220	0,220		Prendre 1ère à droite Route de Chadron	0,950	
0,820	0,400		Prendre à gauche au carrefour direction Le Puy 	0,550	
0,870	0,250		Prendre à droite direction Laussonne RD 49 	0,300	







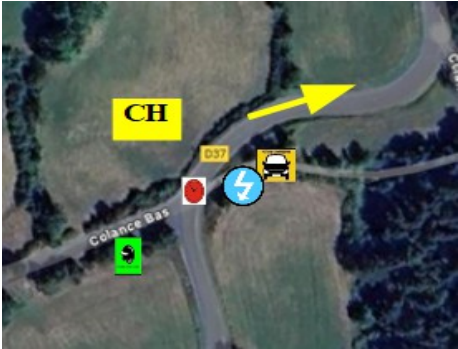

Du CH 0 au CH 0A		1ère étape : 1ère section : 1er secteur			
Du CH 2 au CH 2A		1ère étape : 2ème section : 1er secteur			
Du CH 4 au CH 4A		1ère étape : 3ème section : 1er secteur			
Le Monastier		Distance 1,170 km	Temps imparti 5 mn	Moyenne 14 Km/h	Page 2
Distances		Directions		Informations	Distance restante
Cumulées	Partielles				
0,970	0,100			<p>Prendre à gauche direction Le Puy en V. RD 535</p> 	0,200
1,170	0,200			 <p>CH 0A-2C-4C Entrée parc d'assistance</p>	0,000








Du CH 0B au CH 1		1ère étape : 1ère section : 2ème secteur			
Du CH 2D au CH 3		1ère étape : 2ème section : 2ème secteur			
Du CH 4D au CH 5		1ère étape : 3ème section : 2ème secteur			
Le Monastier-Avouac		Distance 12,800 km	Temps imparti 25 mn	Moyenne 30,7 Km/h	Page 3
Distances		Directions	Informations		Distance restante
Cumulées	Partielles				
0,000	0,000	 <div style="display: flex; flex-direction: column; align-items: center; margin-left: 10px;"> <div style="border: 1px solid black; padding: 2px; margin-bottom: 5px;">GARAGE</div> <div style="border: 1px solid black; padding: 2px;">LAVAGE</div> </div>	 CH 0B-2D-4D Sortie parc d'assistance		12,800
0,010	0,010		Prendre à gauche direction Laussonne RD 49 		12,790
0,110	0,100				12,690
1,800	1,690				11,000


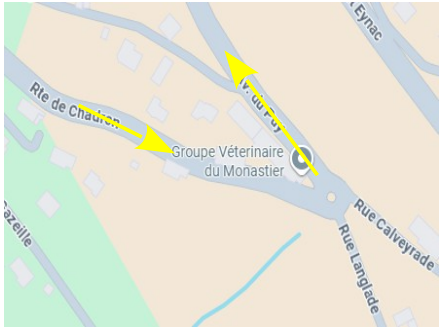





Du CH 0B au CH 1		1ère étape : 1ère section : 2ème secteur			
Du CH 2D au CH 3		1ère étape : 2ème section : 2ème secteur			
Du CH 4D au CH 5		1ère étape : 3ème section : 2ème secteur			
Le Monastier-Avouac		Distance 12,800 km	Temps imparti 25 mn	Moyenne 30,7 Km/h	Page 4
Distances		Directions	Informations		Distance restante
Cumulées	Partielles				
3,100	1,300				9,700
6,300	3,200				6,500
8,300	2,000	VC Route des Cimes 			4,500
12,800	4,500		 CH 1-3-5 AVOUAC-PRADES		0,000







Du DES 1 au CH 2		1ère étape : 1ère section : 3ème secteur			
Du DES 3 au CH 4		1ère étape : 2ème section : 2ème secteur			
Du DES 5 au CH 6		1ère étape : 3ème section : 2ème secteur			
Avouac-Colempce		Distance 23,500 km	Temps imparti 45 mn	Moyenne 31,33 Km/h	Page 5
Distances		Directions		Informations	Distance restante
Cumulées	Partielles				
0,000	0,000			 DEPART 1-3-5 AVOUAC-PRADES	23,500
0,950	0,950				22,550
1,800	0,850			RD 500 Alleyrac -Pradelles 	21,700
4,700	2,900	RD 281 Alleyrac 			18,800



Du DES 1 au CH 2		1ère étape : 1ère section : 3ème secteur			
Du DES 3 au CH 4		1ère étape : 2ème section : 3ème secteur			
Du DES 5 au CH 6		1ère étape : 3ème section : 3ème secteur			
Avouac-Colempce		Distance 23,500 km	Temps imparti 45 mn	Moyenne 31,33 Km/h	Page 6
Distances		Directions		Informations	Distance restante
Cumulées	Partielles				
7,200	2,500			 <p>ARRIVEE 1-3-5 AVOUAC-PRADES</p>	16,300
7,800	0,600			<p>POINT STOP 1-3-5 AVOUAC-PRADES</p>	15,700
10,400	2,600			<p>Traverse d'Alleyrac sur RD 281</p>	13,100
12,100	1,700	<p>Direction Le Monastier RD 500</p> 			11,400

Du DES 1 au CH 2		1ère étape : 1ère section : 3ème secteur			
Du DES 3 au CH 4		1ère étape : 2ème section : 3ème secteur			
Du DES 5 au CH 6		1ère étape : 3ème section : 3ème secteur			
Avouac-Colempce		Distance 23,500 km	Temps imparti 45 mn	Moyenne 31,33 Km/h	Page 7
Distances		Directions		Informations	Distance restante
Cumulées	Partielles				
13,200	1,100			 	10,300
16,100	2,900			<p>Entrée village St Martin de Fugères</p> 	7,400
16,600	0,500			<p>Croisement RD371/37/49 Prendre RD37 Chadron</p>	6,900
23,500	6,900			 <p>CH 2-4-6 Colempce- Le Monastier</p>	0,000

Du DES 2 au CH 2A		1ère étape : 1ère section : 4ème secteur			
Du DES 4 au CH 4A		1ère étape : 1ère section : 4ème secteur			
Du DES 6 au CH 6A		1ère étape : 1ère section : 4ème secteur			
Colempce-Le Monastier		Distance 10,120 km	Temps imparti 15 mn	Moyenne 40,48 Km/h	Page 8
Distances		Directions		Informations	Distance restante
Cumulées	Partielles				
0,000	0,000			 DEPART 2-4-6 Colempce-Le Monastier	10,120
0,570	0,570			Bottes de pailles au vu du trottoir de l'épingle de CHADRON	9,550
6,100	5,530			 ARRIVEE 2-4-6 Colempce- Le Monastier	4,020
6,600	0,500			 POINT STOP 2-4-6 Colempce- Le Monastier	3,520

Du DES 2 au CH 2A		1ère étape : 1ère section : 4ème secteur			
Du DES 4 au CH 4A		1ère étape : 1ère section : 4ème secteur			
Du DES 6 au CH 6A		1ère étape : 1ère section : 4ème secteur			
Colempce-Le Monastier		Distance 10,120 km	Temps imparti 15 mn	Moyenne 40,48 Km/h	Page 9
Distances		Directions		Informations	Distance restante
Cumulées	Partielles				
6,640	0,040			Prendre 2ème à droite après le Point Stop Route de Chadron	3,480
7,020	0,380			Prendre à gauche au carrefour direction Le Puy 	3,100
7,270	0,250			Prendre à gauche direction Laussonne RD 49 	2,850
7,370	0,100				2,750

Du DES 2 au CH 2A		1ère étape : 1ère section : 4ème secteur			
Du DES 4 au CH 4A		1ère étape : 1ère section : 4ème secteur			
Du DES 6 au CH 6A		1ère étape : 1ère section : 4ème secteur			
Colempce-Le Monastier		Distance 10,120 km	Temps imparti 15 mn	Moyenne 40,48 Km/h	Page 10
Distances		Directions		Informations	Distance restante
Cumulées	Partielles				
8,980	1,610			<p>Prendre à droite centre ville</p> 	1,140
9,310	0,330			<p>Prendre à gauche rue Henri Debard</p>	0,810
9,600	0,290			<p>Prendre à droite (vers piscine)</p>	0,520
9,880	0,280				0,240

Du DES 2 au CH 2A		1ère étape : 1ère section : 4ème secteur			
Du DES 4 au CH 4A		1ère étape : 1ère section : 4ème secteur			
Du DES 6 au CH 6A		1ère étape : 1ère section : 4ème secteur			
Colempce-Le Monastier		Distance 10,120 km	Temps imparti 15 mn	Moyenne 40,48 Km/h	Page 11
Distances		Directions		Informations	Distance restante
Cumulées	Partielles				
10,120	0,240			 <p>CH 2A-4A-6A Entrée parc regroupement Entrée parc fermé</p>	0,000